








LEGENDE

-  Grenze der Gemeinde
-  Änderungsbereich
-  Flurstück mit Flurnummer
-  Hausnummer
-  Gebäude (Bestand)



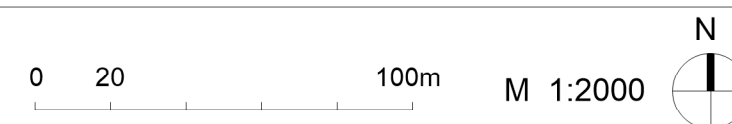
Gemeinde Gerbrunn

11. Änderung des Flächennutzungsplans

Änderungsbereich, Maßstab 1:2000

Datum: 12.08.2020

G e r b u n n e r F l u r a c k



H | W | P büro für
städtebau & architektur

Ludwigstrasse 22
97070 Würzburg
Telefon 0931/41998 3
Telefax 0931/41998 45
buero@holl-wieden.de
www.holl-wieden.de